



AMT DER NÖ LANDESREGIERUNG

Wertvolle Gewässerstrecken in Niederösterreich

Themenkarte 7: Naturschutzfachlich
bedeutende/sensible Fischarten

Maßstab: 1:240.000

0 2,5 5 10 15 20 25 Kilometer



Auftraggeber:



Amt der NÖ Landesregierung
Abt. Wasserwirtschaft
Landhausplatz 1
A-3109 St. Pölten



Fachliche Bearbeitung und Datenerstellung:
Institut für Hydrobiologie
und Gewässermanagement (IHG)
Universität für Bodenkultur Wien
Max-Emanuel-Strasse 17
A-1180 Wien
Team:
Andreas Loach
Sigrid Scheiki



Kartenerstellung:
KNOLLCONSULT Umweltplanung ZT GmbH
Herzogstraße 11/3, A-3500 Krems/Donau
Tel.: +43-2732-76416
kremis@knollconsult.at, www.knollconsult.at

Erstellungsdatum:

Stand:

Kartennummer:





9. Dezember 2014

Dezember 2014

II-07

Legende

Bewertung der Gewässerstrecken nach
dem angeführten Indikator

-  hoch
-  nicht bewertet
-  Bezirksstädte
-  Bezirksgrenzen

Quellen:

- Indikator 3-1 (Wesentliche Habitate für gewässerökologisch bedeutende/sensible Fischarten oder genetisch wertvolle Populationen)
- NGP 2009 (Oberflächenwasserkörper Fließgewässer), Umweltbundesamt
- Datensatz Verbreitung FFH-Fischarten, Amt der NÖ Landesregierung
- Fischdatenbank des IHG, Universität für Bodenkultur Wien
- Fischdatenbank Austria, BAW Scharfing
- NÖGIS-Daten (Baulandausweisung und Beschriftungen, Wäldflächen, Schummerung), Amt der NÖ Landesregierung
- eigene Bearbeitung

